

UN LINDO PASEO POR EL MATARRAÑA


Hola amigos, estos días teníamos fiesta y decidimos visitar esta preciosa zona que no conocíamos y puedo decir que nos gustó muchísimo, es una de esas escapadas que sorprende ya que se habla poco de esta zona del Bajo Aragón, pero sin duda es uno de los espacios rurales con un encanto muy especial.

La vida allí tiene un estilo tranquilo, entre colinas ondulantes, rebaños de ovejas recorriendo senderos, frondosos bosques de pinos, almendros o robles, olor a hierba húmeda, macizos imponentes y el rumor del agua cristalina deslizándose por sus ríos, sin olvidarnos de su buenísima gastronomía casera y la amabilidad de sus gentes.

Salimos de Mataró sobre las 4h. de la tarde, parando en la Puerta de Barcelona, donde habíamos quedado con nuestros amigos Agus y Toñi, siendo nuestro primer destino **Morella**, donde pasaríamos la noche en el área. Llegamos que ya era oscuro, es lo que tiene esta época del año que pronto anochece. Fuimos directos al área, desde donde tienes una vista impresionante al bonito pueblo amurallado, iluminado por la noche y cenamos contemplando sus luces.



Por la mañana nos dirigimos al pueblo para desayunar y lo hicimos en una terraza, muy bien atendidos, por cierto. Luego paseamos por sus calles, Morella está completamente amurallada y está considerada como uno de los pueblos más bonitos de España, es un pueblo pequeño, pero con un casco histórico precioso, con siglos de antigüedad. Un de las calles antiguas tiene unos soportales preciosos con paredes macizas y columnas anchas, las calles son estrechas y empedradas, todo muy bien cuidado.



Después de pasearnos y disfrutar con el encanto de Morella y no sin dejar de comprar sus buenísimos flaones, un dulce típico hecho con harina y rellenos de requesón y almendra, también hay de calabaza, chocolate y otros ingrediente más, comprados en una panadería de las de toda la vida, de las que hacen todavía el pan a la leña y donde ese olor a pan me hizo viajar en el tiempo, donde me acuerdo que de pequeña iba con mi abuelo a buscar el pan, que recuerdos tan agradables. Bueno pues regresamos a la auto para continuar con nuestro viaje hacia el Matarraña, partiendo desde Morella.





El primer pueblo por el que empezamos nuestra ruta fue **Peñarroya de Tastavins**, territorio Dinopolis, donde se encuentra el centro Paleontológico "Inhospitak" un museo de huesos originales de *Tastavinsaurus sanzi*, un dinosaurio que vivió hace más de 100 millones de años y que fue encontrado en esta localidad y donde hay una réplica a tamaño real de 17 metros de longitud, única de un dinosaurio español.



ACC de Peñarroya de Tastavins

El pueblo tiene unas calles muy empinadas, casas robustas con balcones de madera y pronunciados aleros.





Después de pasear por el casco antiguo, nos decidimos a continuar hacia el siguiente pueblo, **La Fresneda**.

Al llegar a La Fresneda, aparcamos en una calle ancha, paralela a la entrada del pueblo, hay suficiente espacio para poder aparcar y pasar la noche si se desea. Es un pueblo con mucho encanto, con casas señoriales y unos soportales antiguos muy bonitos que llegan hasta la plaza del Ayuntamiento.



Esta localidad tiene un gran pasado historio y un gran patrimonio que ha sido considerado Conjunto histórico-artístico, por eso tiene el título de Villa.



Lástima que el tiempo no nos acompaña, ya que hay una densa niebla muy baja que casi no nos deja ver nada, nos decidimos regresar a las autos y pasar aquí la noche para ver si mañana amanece despejado y podemos ver el paisaje que rodea a este bello pueblo.



Esta mañana continua la densa niebla, sin casi visión para ver nada y nos decidimos continuar hacia nuestro siguiente destino **Valderrobres**, a medida que nos íbamos alejando de La Fresneda, la niebla iba despejándose, marchándose del todo al llegar a Valderrobres, estaba toda concentrada en la Fresneda, jaja.

Fuimos directos al área de autocaravanas, un espacioso parking de arena, situado delante del río y del puente medieval que marca la entrada al casco antiguo. Había un par de autos más, dos campers y una caravana, de un matrimonio que nos dijeron que pasan tiempo aquí en Valderrobres con ella.




ACC de Valderrobres

Empezamos nuestro paseo por esta bella población que es la capital de la comarca de Matarraña, ya que su municipio es el más grande con diferencia de todos los demás, también pertenece a la asociación de los pueblos más bonitos de España y su ciudad medieval está declarada Conjunto Histórico Artístico.



Atravesamos el puente, encontrándonos con una plaza preciosa, donde se encuentra el Ayuntamiento, unas tiendas con productos típicos de la zona y restaurantes. También había un árbol precioso de navidad y guirnaldas colgadas en balcones. Empezamos a subir por una calle acostumbrados ya a ello, ya que es muy característico y algo natural en todos los pueblos de la zona. Llegamos al castillo-palacio que es inmenso, el patio de armas es muy amplio, con una sola foto no puedes cubrirlo entero. Desde aquí hay unas vistas preciosas a la villa y al puente medieval que separa la ciudad antigua de la nueva.



Como se acercaba la hora de comer, nos dirigimos a un restaurante fuera del casco antiguo, donde comimos estupendamente y muy bien atendidos. La gastronomía de la zona es fabulosa y sus productos típicos, como la avellana, almendra, olivas, aceite y como no, el jamón de Teruel, son buenísimos.







Cuando empezó a anochecer, regresamos al pueblo para verlo con las luces de navidad, el árbol inmenso estaba precioso y todas las luces de colores iluminaban la plaza y las calles colindantes a ella, realmente estaba preciosa.



Al regresar a la auto, teníamos unas vistas preciosas a la ciudad antigua y así nos quedamos un buen rato, mirando desde la ventana de nuestro comedor, tan bella vista.





Esta mañana se ha levantado otro día precioso y nuestro siguiente destino es **Beceite**, donde aparcamos en el parking que esta delante mismo de la oficina de información y turismo.




Queríamos hacer la ruta del Parrisal, pero con perros no se puede y decidimos que ya lo visitaríamos en otra ocasión con más tiempo para poder dejar los perros en condiciones, ya que no nos gusta mucho dejarlos en la auto.

Desde el mismo aparcamiento fuimos andando hasta el bonito puente que salva el rio Matarraña y da acceso al casco antiguo y empezó lo que ya es una costumbre fija, las calles empinadas de aspecto medieval y con robustas casonas. Subimos hasta la plaza mayor donde hay una impresionante iglesia, y un dato muy curioso es que por pequeño que sea el pueblo, las iglesias son inmensas.




También vimos unos lavaderos antiguos muy bien cuidados, de hecho, todo lo tienen muy bien cuidado. Realmente estos pueblos han soportado el paso del tiempo con mucha dignidad, no sucumbiendo al modernismo y haciéndonos disfrutar de lo majestuoso de sus fachadas robustas de aspecto medieval y sus restos de murallas tan bien conservadas.





Antes de marcharnos, bajamos por una rampa desde el mismo puente, para contemplarlo desde abajo, hay una estrecha pasarela de piedra que bordea el río y desde donde tienes una espectacular vista al puente y al río, que baja generoso entre pequeñas cascadas producidas por grandes rocas.






Nuestra próxima parada fue en el pueblo de **Cretas**, donde hay un área rodeada de olivos y que está muy cercana al pueblo. Como ya era hora de comer, decidimos visitar el pueblo por la tarde. Cretas es otro pueblo medieval de la zona, sus calles empedradas vuelven a ser costumbre en nuestro recorrido por la preciosa comarca del Matarraña, su iglesia es impresionante y fue declarada bien de interés cultural.



ACC de Cretas

Uno de sus productos típicos que no podéis perderos y que los venden en el Horno de Llerda, una panadería y pastelería famosa en este pueblo, son los dulces llamados Casquetas o pastissets, rellenos de dulce de calabaza, chocolate y otras mermeladas diversas, además de el pan que es completamente artesano.



Después de dar un bonito paseo por Cretas, decidimos llegarnos hasta **Calaceite** para pasar la noche y así ya levantarnos en nuestro próximo y último destino.



No tardamos mucho ya que está muy cerca, la ventaja de estas rutas es que los pueblos están muy cercanos y no haces muchos kilómetros en desplazamiento.

Llegamos ya oscurecido, ahora en este tiempo se hace de noche muy pronto. Decidimos quedarnos en la auto y disfrutar de un poco de lectura.



Por la mañana fuimos a almorzar a un restaurante con una pinta buenísima, donde nos atendieron muy bien, una cosa a destacar del Matarraña, es la calidez de sus gentes.

El paseo nos llevó hasta la parte más alta de la ciudad medieval, pasando por estrechas callejuelas ya familiares. Una cosa que nos llamó la atención es que muchas de las calles tienen su nombre rotulado en catalán, contrariamente a lo que se puede pensar a primera vista y además muchas de sus costumbres también parecen catalanas. Al llegar a lo más alto, pudimos contemplar una preciosa vista a todo el paisaje espectacular.



Volvimos a bajar adentrándonos en el entramado de callejuelas que parten de plazuelas, donde la más grande y significativa es la del Ayuntamiento, la Plaza Mayor, con unos grandes y majestuosos soportales y donde había puesto el árbol de Navidad, un árbol grandioso y muy adornado.






Como ya era hora de comer, decidimos probar la gastronomía de aquí y nos dirigimos al restaurante donde almorzamos esta mañana. Ni que decir tiene que comimos estupendamente, tanto el bacalao, el secreto ibérico, los huevos estrellados, las croquetas y un potaje de garbanzos que quitaba el sentido, estaban de muerte.



Después de esta fantástica comida, decidimos ir a descansar un poco a la auto y prepararnos para ver la cabalgata de la noche de reyes, se me hace raro estar fuera de casa en estas fechas, pero aprovecharemos este año que nuestro nietecito es muy bebe todavía, los próximos reyes será ya diferente, volveremos a vivir la ilusión y la inocencia de estas fechas, aunque a mí siempre me han hecho mucha ilusión.



La cabalgata empezó con petardos y fuegos artificiales, dando paso al comienzo del recorrido de las carrozas de los reyes hasta la primera parada en la residencia de ancianos, luego continuo hasta la Iglesia donde dieron un pequeño discurso. Nosotros aprovechamos para llegarnos hasta la plaza y ver el árbol iluminado, era realmente bonito, pudimos hacernos fotos sin nadie alrededor, ya que todos estaban en la iglesia escuchando el discurso de los reyes magos.



Mañana acaba nuestro precioso recorrido por el Matarraña, una comarca desconocida hasta ahora y de la cual hemos quedado gratamente sorprendidos. Hemos disfrutado muchísimo de todos sus paisajes, de su gastronomía y de sus gentes, estoy segura que repetiremos, nos han quedado todavía bellos rincones por conocer.

Un beso.

PARKINGS Y ÁREAS.-

Morella.

ACC - 40° 37' 30" N * 0° 05' 26" O

Tastavins.

ACC - 40° 45' 30" N * 0° 02' 32" E

La Fresneda.

PK - 40° 55' 32" N * 0° 04' 28" E

Valderrobres.

ACC - 40° 52' 25" N * 0° 09' 19 E

Beceite.

PK - 40° 49' 57" N * 0° 10' 47" E

Cretas.

ACC - 40° 55' 49" N * 0° 12' 41" E

Calaceite.

ACC - 41° 01' 06" N * 0° 11' 23" E

Total km..... 650 kms.